
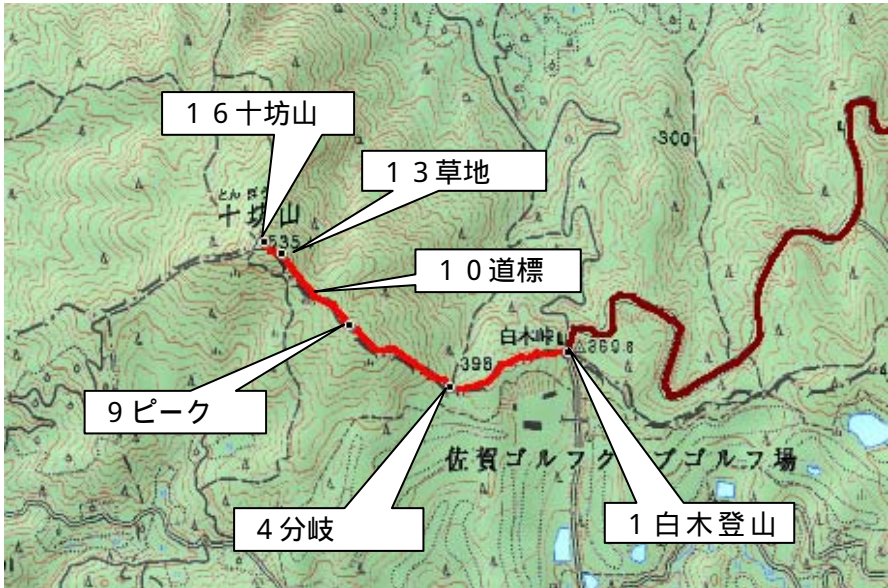



十坊山 535・4m

<p>1 登山口</p>  <p>白木峠</p>	<p>2 立て札</p>  <p>火の用心の立て札</p>	<p>3 境界柱</p>  <p>登りきると境界柱</p>	<p>4 分岐</p>  <p>下りきると分岐</p>
<p>5 急坂</p>  <p>道は次第に傾斜を増を増す</p>	<p>6 浮嶽</p>  <p>右手へ振り返ると浮嶽全容</p>	<p>7 吸殻入れ</p>  <p>木柱に火の用心</p>	<p>8 快適な道</p>  <p>急坂の後は快適な道</p>
<p>9 山頂</p>  <p>ピーク、左手前方に十坊山</p>	<p>10 右手に道標</p>  <p>下りきると、右手に道標</p>	<p>11 急坂</p>  <p>さらに急坂を登ると</p>	<p>12 草地</p>  <p>傾斜は大きい</p>
<p>13 草地</p>  <p>さらに草地を登り</p>	<p>14</p>  <p>コケむした岩に触れると</p>	<p>15</p>  <p>山頂が見えてくる</p>	<p>16</p>  <p>山頂岩に立つと見事な眺望</p>

概略図 

**九州山クラブ**